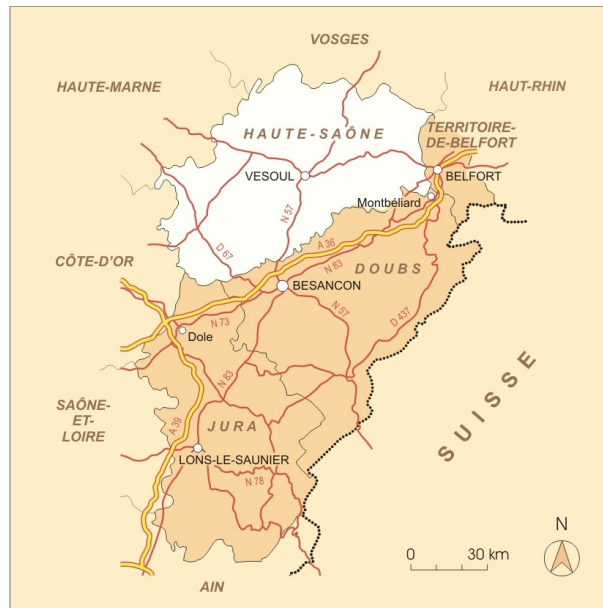


France

Franche-Comté - Haute-Saône



LURE





▶ GÉOGRAPHIE

8 727 habitants – 24 km² – altitude 293 m – nom des habitants : Lurons

▶ POLITIQUE

Maire : Eric Houlley (PS), conseiller régional
Adjointe à la culture : Isabelle Arnould


Député : 2ème circonscription : [Jean-Michel Villaumé](#) (PS), suppléant : Edwige Eme

▶ ADMINISTRATION

. Sous-Préfecture

20 square Charles de Gaulle – B.P. 149 – 70204 Lure cedex


tél. 03 84 89 18 00 – fax 03 84 89 18 18 – sous-prefecture-de-lure@haute-saone.pref.gouv.fr

 http://www.haute-saone.pref.gouv.fr/sections/etat_en_haute-saone/prefecture___sous-pr/

Sous-Préfet: Jean-Michel Porcher

. Mairie

Hôtel de ville – 2 rue de la Font – B.P. 167 – 70204 Lure cedex – tél. 03 84 89 01 01 – fax 03 84 89 01 10

 <http://www.lure.fr> - mairie@lure.fr

→ Service culturel – centre culturel François Mitterrand – 29 rue Albert Mathiez – 70200 Lure

tél. 03 84 30 33 42 – auditorium@mairie-lure.fr

responsable : Eric Nedelec

. Syndicat mixte du Pays des Vosges saônoises

Espace développement local – 15 rue de la Métairie – 70200 Lure

tél. 03 84 30 10 11 – fax 03 84 30 04 50 – info@pays-vosges-saonoises.fr

 <http://www.pays-vosges-saonoises.fr/>

Président : Eric Houlley

MONUMENTS PROTÉGÉS

➤ HOSPICE MARIE RICHARD

33, avenue Carnot



En 1852, Marie-Emilie Richard fit un legs à la Ville de Lure à charge pour celle-ci de fonder un hôpital pour les pauvres et un asile pour les malheureux. La construction fut confiée à Jean-Baptiste Colart, architecte de l'arrondissement et de la Ville de Lure ; les travaux commencèrent en 1857 pour s'achever en 1861. Le décret impérial du 25 août 1861 érigea la chapelle en oratoire particulier exclusivement consacré à l'hospice. L'hôpital fut agrandi d'une aile en 1894 et d'une autre en 1902.

Le bâtiment central, d'une grande homogénéité, présente un avant-corps central à fronton et il est cantonné de tours octogonales. Au centre du toit se dresse un campanile. A l'étage, les deux grandes salles communes ont vue sur la chapelle qui est au centre du bâtiment ; éclairée par une baie axiale, à vitrail historié, celle-ci est richement décorée et entièrement revêtue de lambris de style néo-classique avec pilastres corinthiens et trophées. Les ailes forment des bâtiments rectangulaires à un étage avec une frise à oculi sous corniche ; les façades sont centrées par une porte surmontée d'une baie à fronton au premier étage.

Cet hospice, construit avec soin offre le parfait exemple d'un petit hôpital tel qu'on le concevait sous Napoléon III. Il a fait l'objet d'une profonde rénovation dans les années 1990 et abrite aujourd'hui une maison de retraite.

inscription au titre des monuments historiques le 2 septembre 1986

➤ ANCIENNE ABBAYE

square Charles de Gaulle



L'abbaye bénédictine de Lure aurait été fondée au 7ème siècle par saint Desle, disciple de saint Colomban. Son existence est attestée en 817. Tôt indépendante du pouvoir des comtes de Bourgogne, l'abbaye et la terre de Lure constituèrent une enclave dans la Comté jusqu'à la conquête française où l'abbé perdit son statut de prince souverain. Uni à l'abbaye de Murbach en 1554, l'établissement fut sécularisé en même temps qu'elle, en 1764, et transformé en chapitre noble.

Les bâtiments ont connu plusieurs campagnes importantes de travaux depuis le 16ème siècle jusqu'à la sécularisation ; celle-ci entraîna une réorganisation complète des espaces et des bâtiments existants et la construction de nouvelles maisons canonales, inachevées à la Révolution. Vendue alors comme bien national en lots, l'ancienne abbaye accueillit pour partie des administrations et pour partie fut transformée en maisons particulières tandis que certains éléments, comme l'église, étaient détruits.

Etablie à la lisière nord-ouest de la ville, l'abbaye est constituée d'un ensemble hétérogène de bâtiments dont l'évolution urbaine et la succession des propriétaires depuis la Révolution ont atténué partiellement la cohérence fonctionnelle. Ils se répartissent suivant un plan général en L, articulé avec la ville au sud-est autour de l'étang de la Font ; des jardins structurés par des canaux s'étendent au nord et à l'ouest. Au 19ème siècle, les jardins ont été aménagés par un industriel à partir d'éléments anciens. L'ancien quartier du grand prévôt du chapitre accueille aujourd'hui la sous-préfecture.



inscription au titre des monuments historiques le 7 décembre 1998



le site internet de la Drac
<http://www.franche-comte.culture.gouv.fr>

ARCHITECTURE
&
PATRIMOINE

Les bases du ministère de la Culture et de la Communication
<http://www.culture.gouv.fr/culture/inventai/patrimoine>

